







Gemarkung Kasing
Gemeinde Kösching

Zeichenerklärung

-  Gemeinde- und Gemarkungsgrenze
-  Verfahrensgrenze
-  Flurstücksgrenze
-  Flurstücksgrenze (graph.)
-  Flurstücksnummer
-  Tauschgebiet

Gebietskarte



Freiwilliger Landtausch
521022 Kasing III
Gemeinde Markt Kösching
Landkreis Eichstätt

Amt für Ländliche Entwicklung Oberbayern

Geschäftszeichen: ALE-OB-L-7574-6-6-2

Maßstab 1 : 5000 Teil 1 von 2 Ausdruck: 24.03.2022 - 10:06