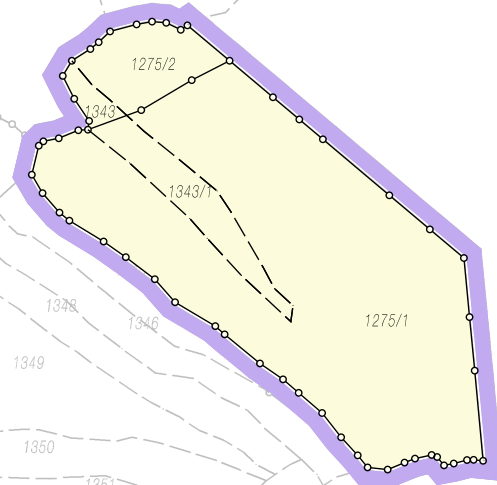







Gemeinde Eschenlohe  
Gemarkung Eschenlohe



### Zeichenerklärung

-  Verfahrensgrenze
-  Flurstücksgrenze
-  Flurstücksgrenze (graph.)
-  Flurstücksnummer
-  Tauschgebiet

### Gebietskarte



**Freiwilliger Landtausch**  
**521054 Eschenlohe IV**  
**Gemeinde Eschenlohe**  
**Landkreis Garmisch-Partenkirchen**

**Amt für Ländliche Entwicklung Oberbayern**

Geschäftszeichen: **ALE-OB-L-7574-15-6-2**

Maßstab 1 : 5000 Teil 1 von 2 Ausdruck: 22.03.2022 - 11:03